פרט 2 : קיר כובד
ללא קנ"מ

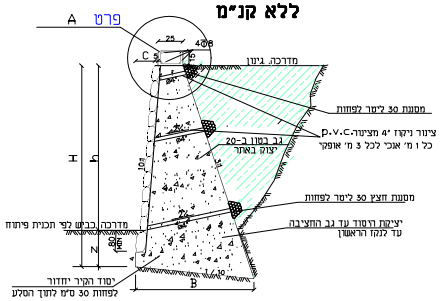

פרט K9:קיר תומך

H	160	200	230	270	300	340	370	410	440	480	510	540	580	610
h	120	150	180	210	240	270	300	330	360	390	420	450	480	510
Z	40	50	50	60	60	70	70	80	80	90	90	90	100	100
A	30	30	30	30	30	30	30	30	30	30	30	30	30	30
B	103	121	134	152	166	183	197	215	228	246	259	272	290	303
V	1.10	1.55	1.94	2.52	3.00	3.71	4.28	5.11	5.78	6.74	7.50	8.31	9.45	10.34

H	640	680	710	740	770	810	840	870
h	540	570	600	630	660	690	720	750
Z	100	110	110	110	110	120	120	120
A	30	30	30	30	30	30	30	30
B	317	335	348	361	375	392	406	419
V	11.28	12.60	13.63	14.71	15.82	17.37	18.58	19.83

1. כל המידות בס"מ
2. חפר התפטחות כל 8-מ' בכל רוחבה (לא כולל היסוד)
צטשות הקיר לפי סוג האדמה ובהתאם לטפרים
שימוש באבנים בעלות פאה מסוותות מעבר צידי החפר.
יש לצופף החפר כל 5-3 מ' בשתית חלשה.
3. יתכן יוצע הכבנה לאישור תחתית יסוד.

קנ"מ 1:20

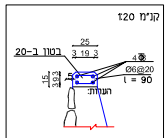

פרט A:הערות בטון לכיר (צופינג)

מעקה תבור

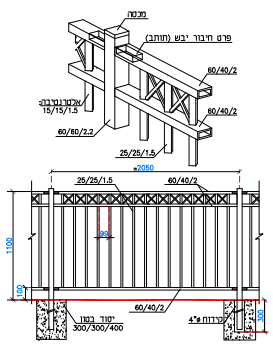

מעקה בטיחות להולכי רגל
מותקן על ראש קיר
קנ"מ 1:20

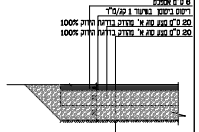

פרט 910: סבנה בביש + מדרכה מרוצפת + אבן גן

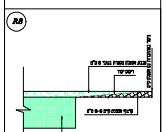

פרט התחברות לאספלט קיים
קנ"מ 1:10

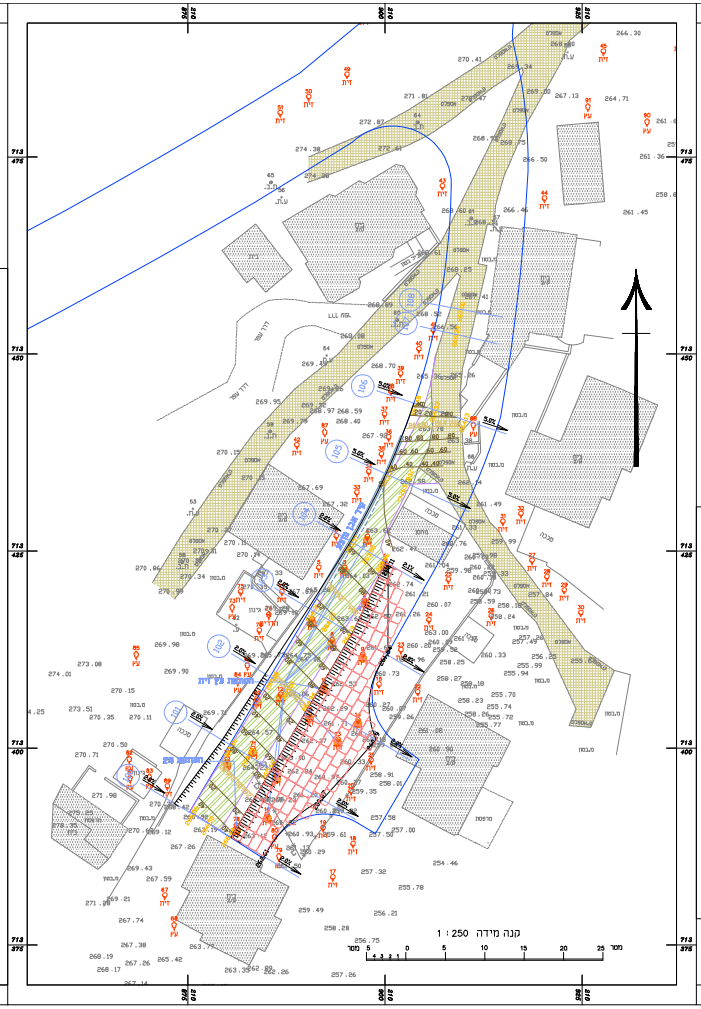

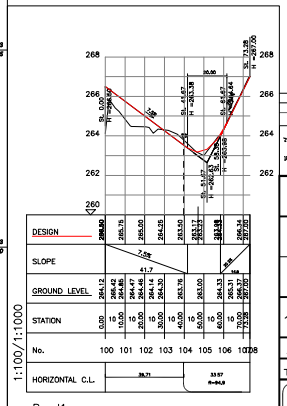

2	מסלולה לביצוע	01/10/2022
1	עדכון מפתח אספלט לביצוע	14/10/2019
מספר מהדורה	שינוים	תאריך

הערות כלליות
1. המבנים מוראים לבניינים המוכנים המתאימים בתוכם. אך המבנים לבנה אות כך. המידות ומפ
2. אין לחבור מדות עד יד מדידה בראשונה אבה בי אישון מדד המשך ראשונה.
3. חסר מיקום מדות אין לבצע המבנה - אישור בכתב המתאמה שני המוסד המבנה. אין לבצע
מבנה מאוזן מאשרות.
4. בנה מחיזה מן המחמיר יבוצע ע"פ מפרטי המבנה ומפרטי מחמיר.

חוק עבר	עיריית אום אלפחם
שם המיתקן	תכנון דרך 7 בשכונת ביאר אום אלפחם
שם תוכנית	תוכנית תנועה
מס' תוכנית	204-02
תאריך	03/10/2019
קנה מידה	1:250

לעיון ◎ לאישור ◎ למסגרת ◎ לביצוע

תוכן	עבד	אישור	נבר חשב
	עבד אל	עבד אל רחמאן רשיד	

גיאו טרפקס
מדידות הנדסיות
תכנון רישוי והבטחה ותנועה
כבישים, פיתוח שטח, ותקנו
GeoTraffix
טל': 04-6602660 ת.ד. 632 אום אלפחם 3001009
פקס: 04-6602662 info@GEOTRAFFIX.COM
פלא: 050-4735486 WWW.GEOTRAFFIX.COM